

# Byggðastefna Íslands og sóknarfæri Vestfjarða

Þóroddur Bjarnason  
Háskólanum á Akureyri

# Tillaga til þingsályktunar


um stefnumótandi byggðaáætlun fyrir árin 2010–2013.

(Lögð fyrir Alþingi á 138. löggjafarþingi 2009–2010.)

---

- 1. Atvinnustefna**
- 2. Samþætting áætlana og aukið samstarf**
- 3. Efling stoðkerfis atvinnulífsins**
- 4. Nýsköpun og sprotafyrirtæki**
- 5. Erlend nýfjárfesting í atvinnulífinu**
- 6. Efling ferðapjónustu**
- 7. Félagsauður (menntun, menning, launamunur kynjanna, rannsókn á orsökum búferlaflutninga)**

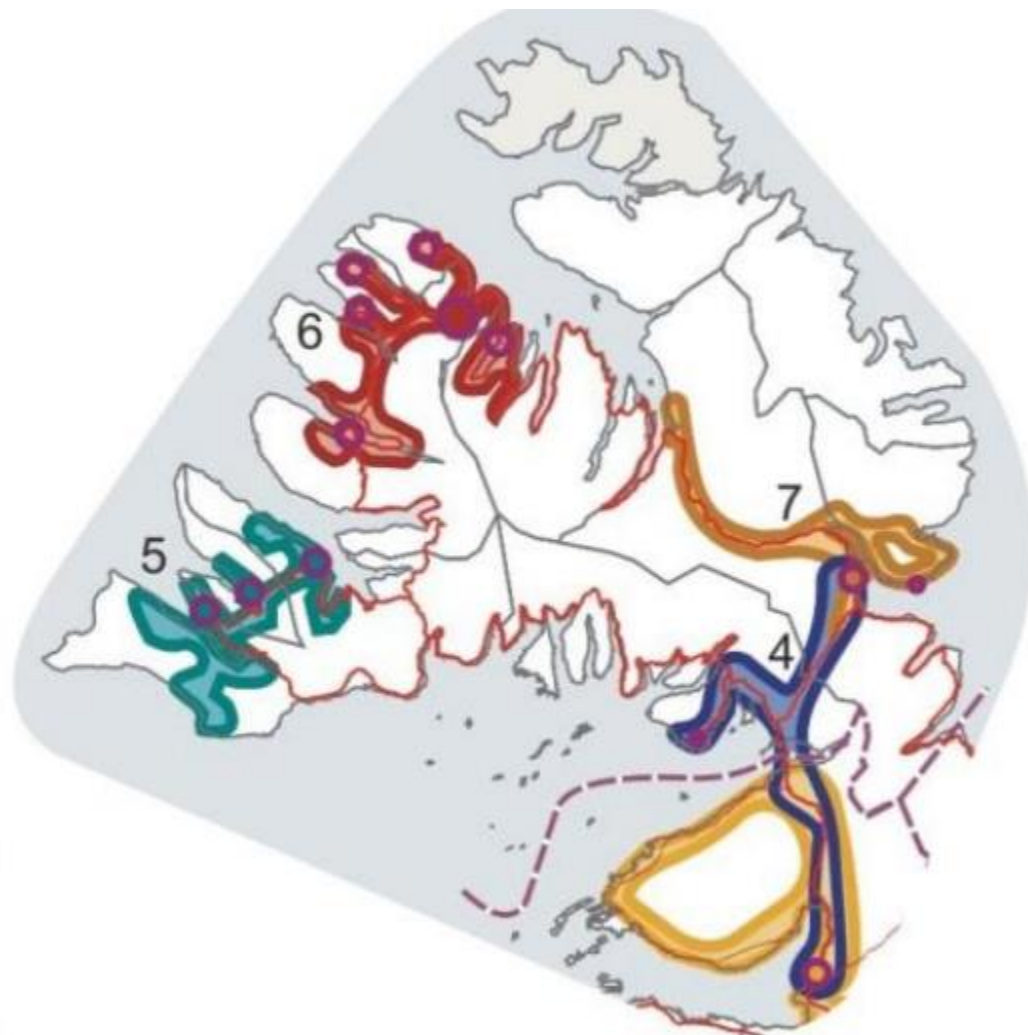
# Atvinna og nýsköpun





-  MÖRK VINNUSÓKNAR-SVÆÐIS
-  MIÐSTÖÐ VINNUSÓKNAR-SVÆÐIS MEÐ ÚTLINU Í SAMAN LIT OG MIÐJA HRINGS
-  MÖRK LANDSHLUTA-SAMTAKA SVEITAR-FÉLAGA
-  MÖRK "HVÍTÁ-HVÍTÁ" SVÆÐIS ÍSLAND 2020
-  LAND SVEITARFÉLAGA INNAN MARKA SVÆÐIS-SKIPULAGS MIÐHÁ-LENDISINS OG FRÍÐLAND Á HORNSTRÖNDUM
-  GRUNNNET VEGA

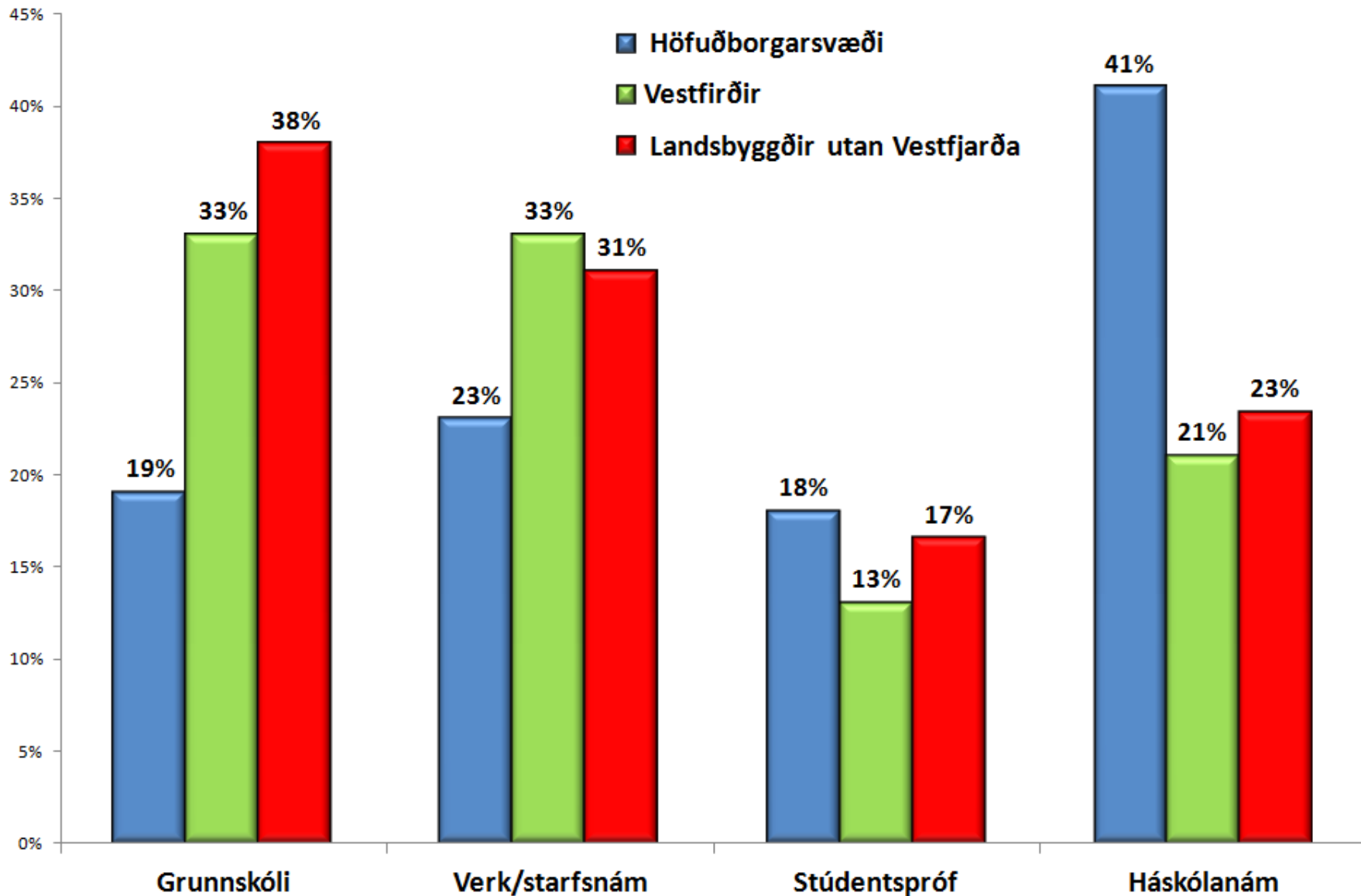
0 25 50 75 100 km



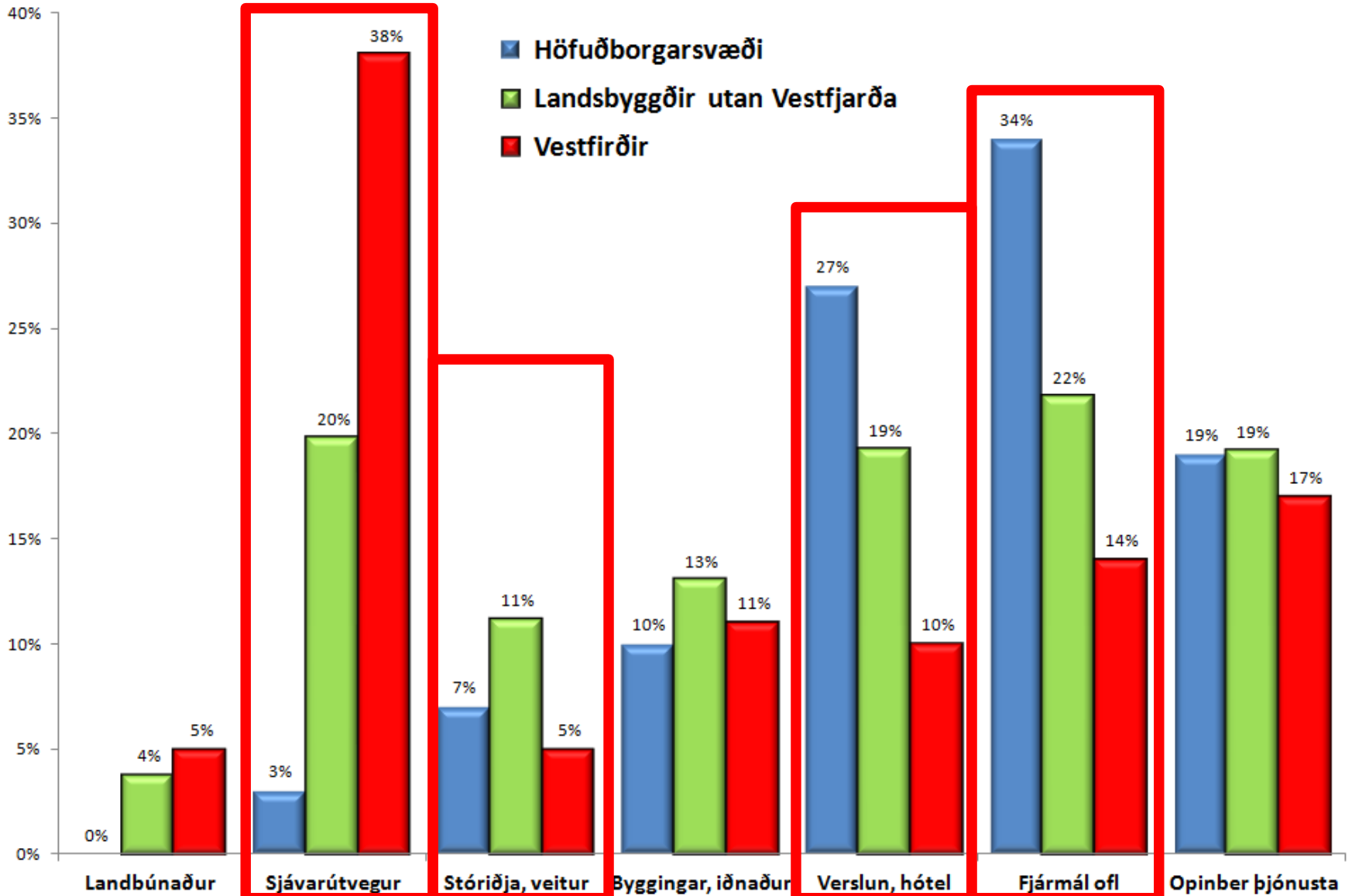
## VESTFIRÐIR VINNUSÓKNARSVÆÐI ÞÉTTBÝLISSTAÐA 2011

Heimild: Atvinnuþróunarfélögin 2008 og 2011,  
Landmælingar Íslands og Vegagerðin

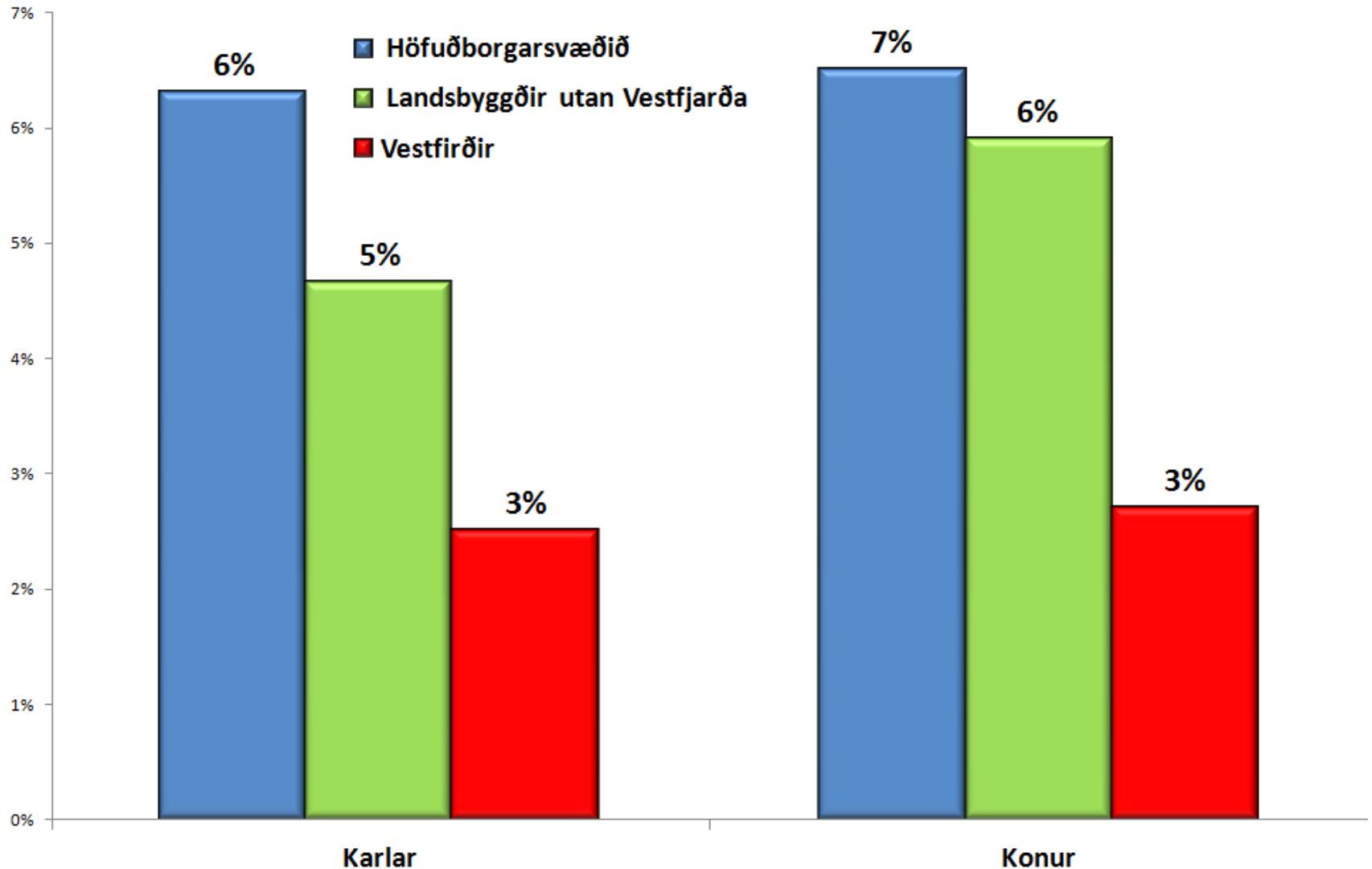
# Menntun á Vestfjörðum í samanburði við önnur svæði, 2011–2012



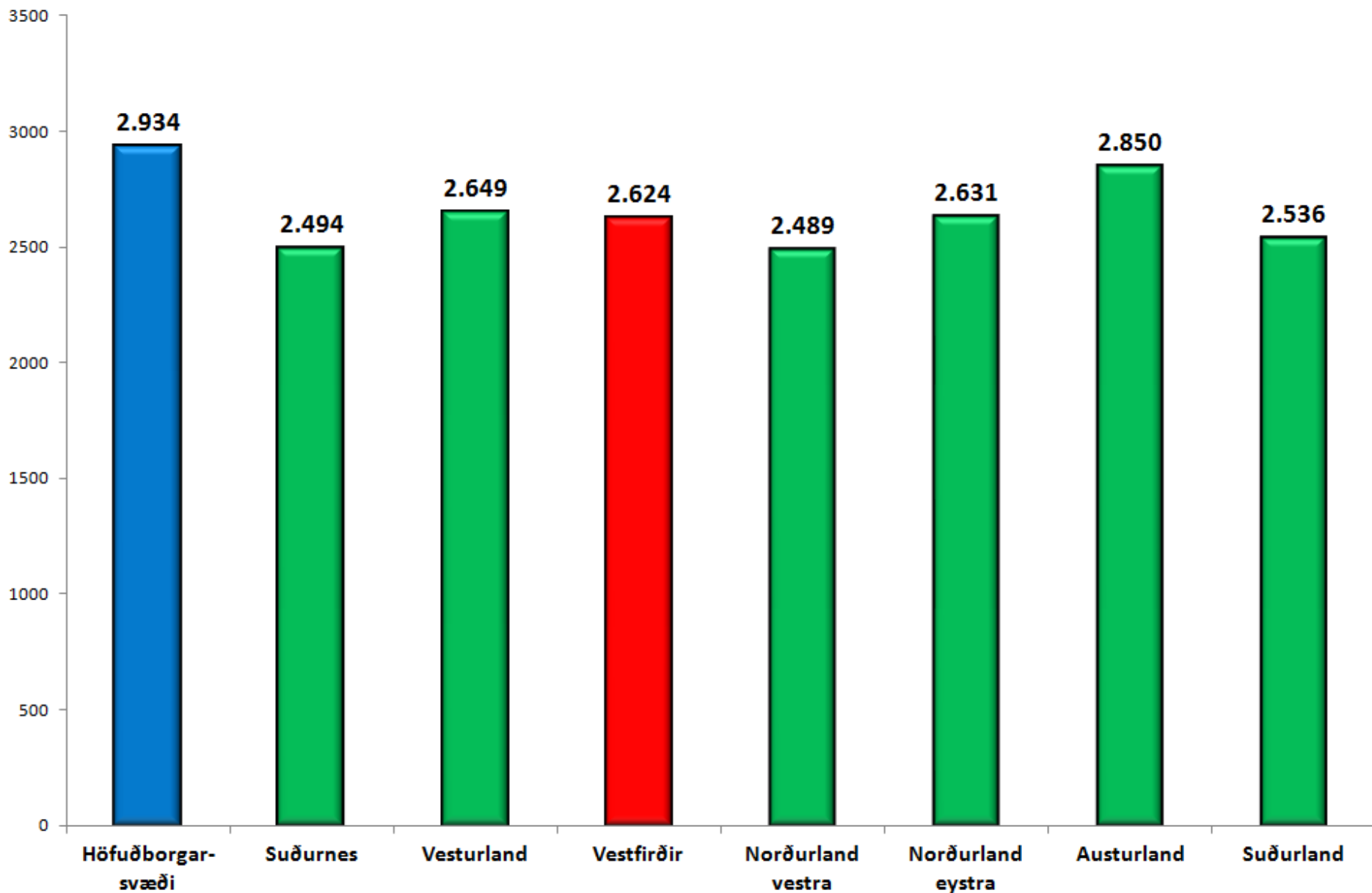
# Skipting framleiðslu á atvinnugreinar á Vestfjörðum og öðrum svæðum, 2009



# Atvinnuleysi á Vestfjörðum miðað við önnur svæði, 2012



# Útsvarsstofn á íbúa 2006 – 2011





# Sampætting áætlana

## Tillaga til þingsályktunar

um stefnumótandi byggðaáætlun fyrir árin **2014 – 2017**

(Lögð fyrir Alþingi á 138. löggjafarþingi 2009–2010.)



SAMRÁÐSVETTIVANGUR  
UM AUKNA HAGSÆLD  
Iceland Growth Forum



# Landsskipulagsstefna 2013-2024

Fjarskiptaáætlun



Rammaáætlun um vernd og nýtingu náttúrusvæða með áherslu á vatnsafl og jarðhitasvæði

Orkustefna fyrir Ísland

STEFNUMÓTUN Í FERÐAÞJÓNU



Löggæsluáætlun 2007-2011

Þingsályktun

SAMGÖNGUÁÆTLUN 2011/2022

ætlun í jafnréttismálum til fjögurra

Heilbrigðisáætlun til ársins 20

gátímamarkmið í heilbrigðis



Grunnþættir í nýrri menntastefnu

# Hver er hinn lögmæti byggðavinkill?

- **Vegagerð**
- **Fjölmiðlun**
- **Jafnrétti**
- **Löggæsla**
- **Ferðamál**
- **Háskólar**
- **Orkunýting**
- **Menning**
- **Nýsköpun**
- **Heilbrigði**
- **Stóriðja**
- **Innanlandsflug**
- **Fjarskipti**
- **O.sv.frv.**

# Útgjöld til heilbrigðismála 2011

104,1 milljarðar





# Útgjöld til öryggismála 2011



17,3 milljarðar






# Útgjöld til menntamála 2011



37,1 milljarðar

# Útgjöld til menningarmála 2011



ÞJÓÐMINJASAFN ÍSLANDS  
*National Museum of Iceland*

**RÚV**  
*RÍKISÚTVARPIÐ*

**9,2 milljarðar**





**L íd**





# Grunngerð samfélagsins





**Samgönguáætlun 2011-2022**  
*Drög að stefnumótun*

Samgönguráð

maí 2011


# GRUNDVALLARBREYTING FRÁ FYRRI SAMGÖNGUÁÆTLUN:

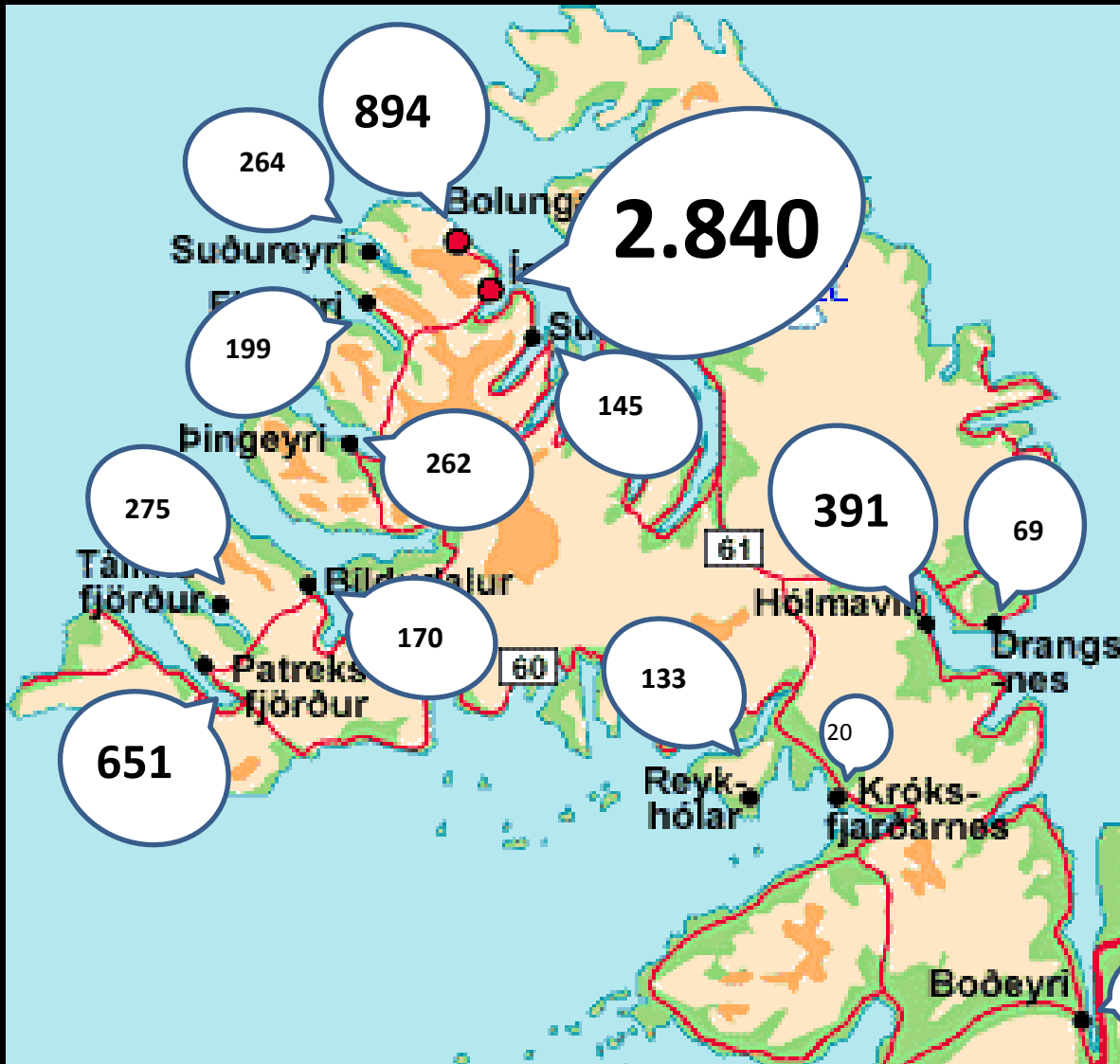
**Markmið um hámark ferðatíma til  
Reykjavíkur hefur verið fellt út.**

**„Skapa þarf skilyrði fyrir flesta  
landsmenn að komast til og frá  
atvinnu- og þjónustukjarna á  
innan við einni klukkustund.“**



Skilgreina alla kjarna sem þjónustukjarna?





738

Dreifbýli



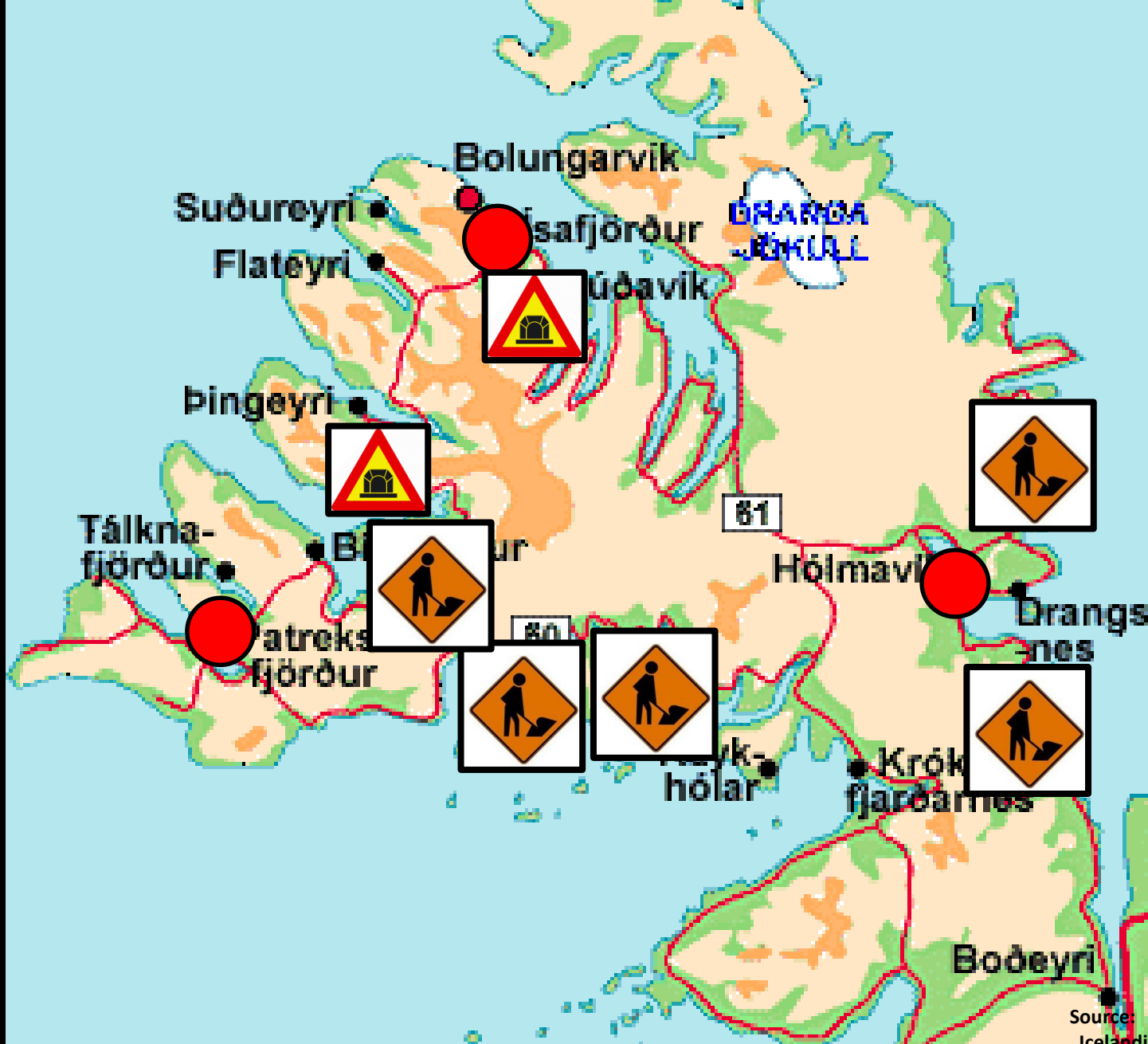
400 km

455 km

233 km

**REYKJAVÍK**





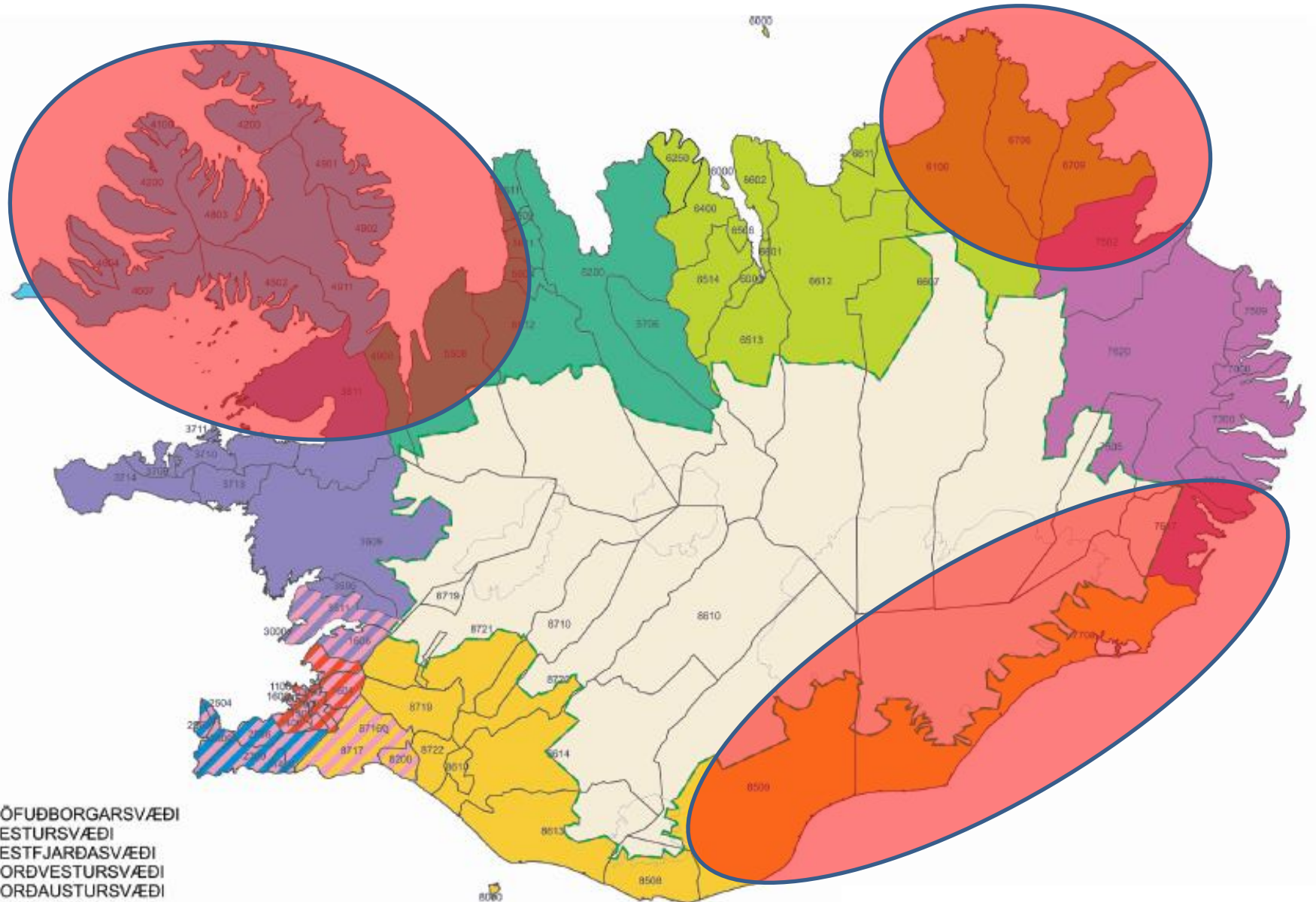
Source:  
Iceland



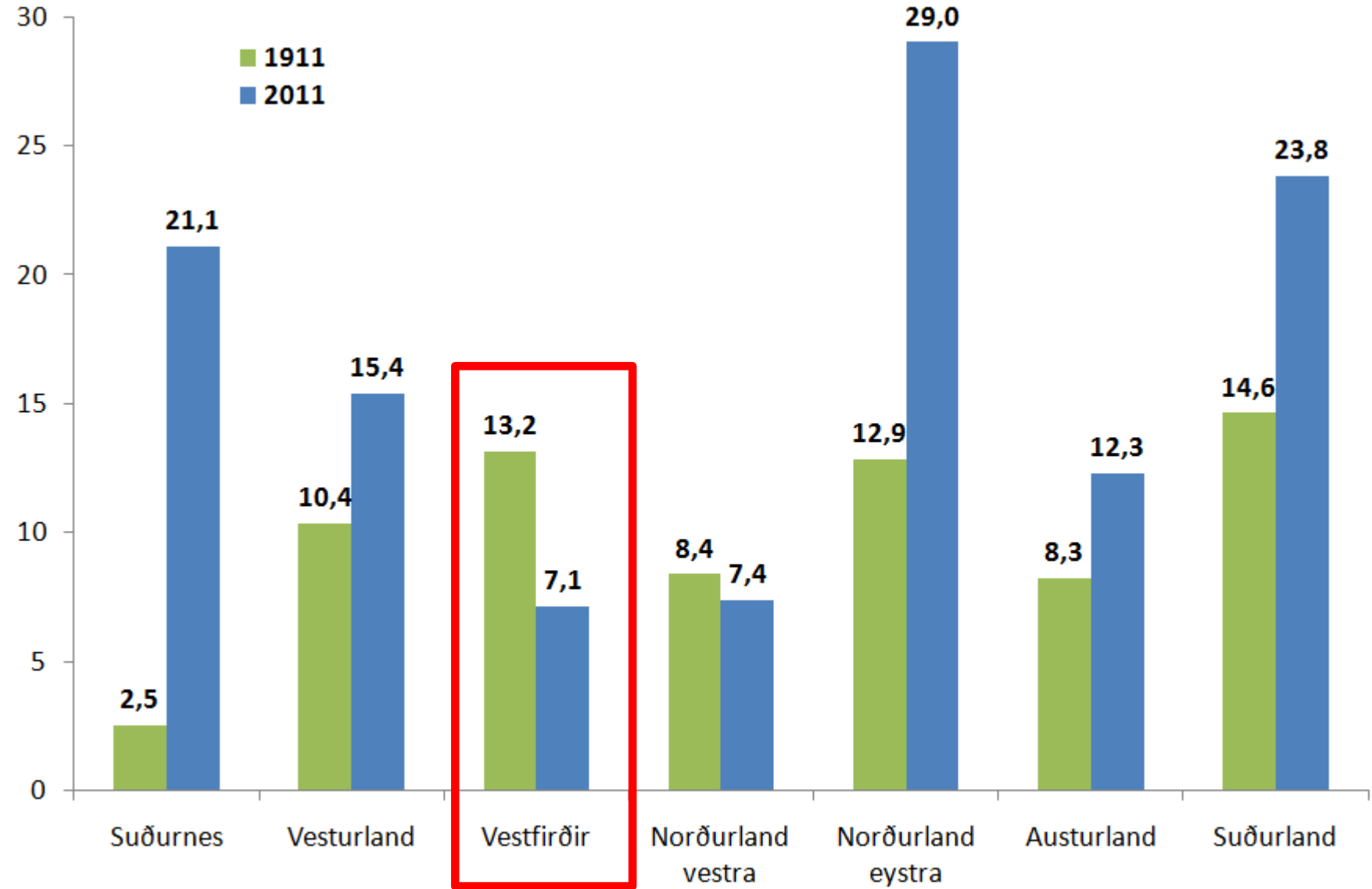


**Klukkustund frá stærsta kjarna**

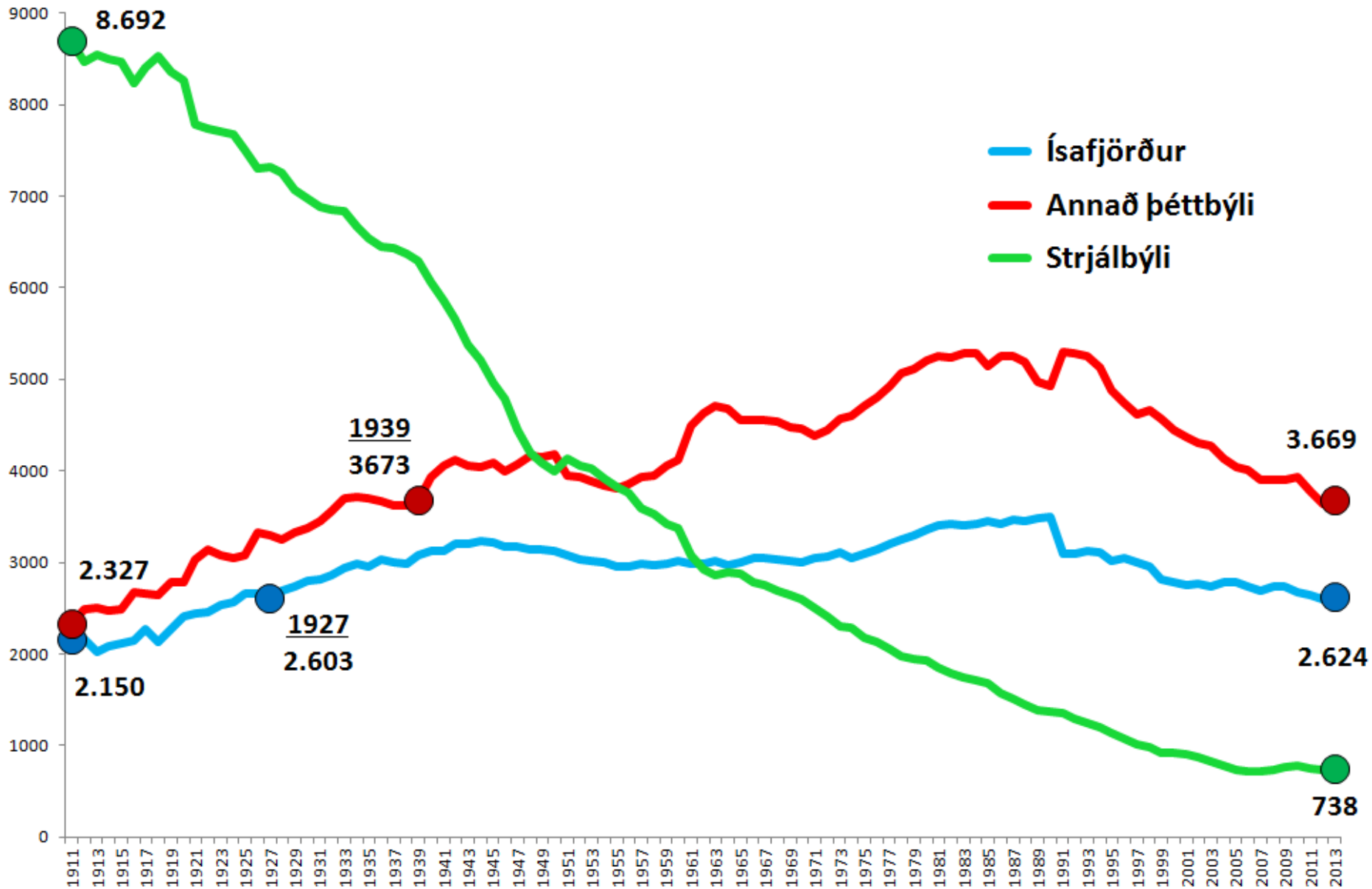
# Sértækar aðgerðir



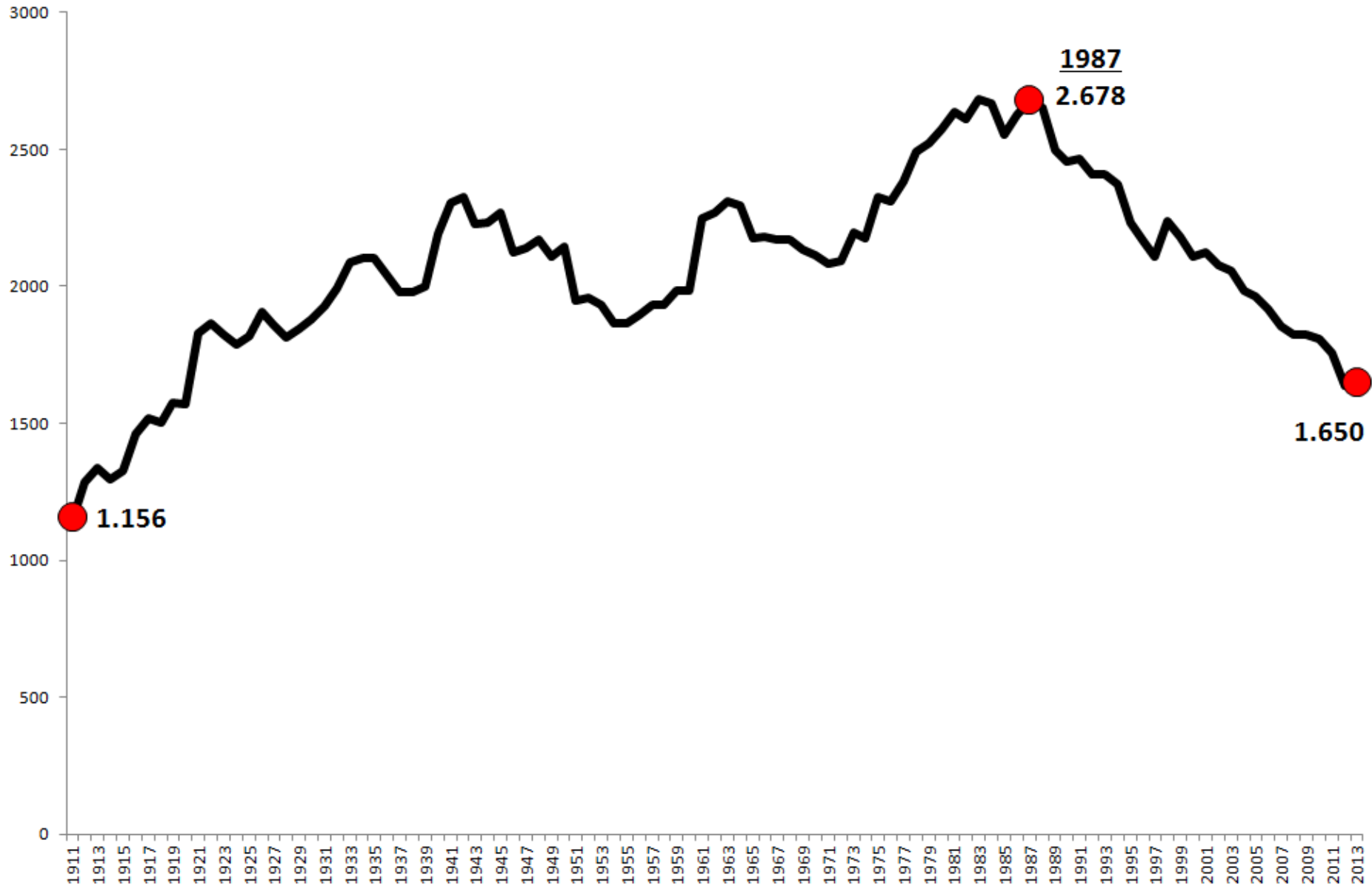
# Þús. íbúa í einstökum landshlutum



# Þróun þéttbýlis og strjálbýlis



# Þorp önnur en miðstöðvar svæða







Verkefni um brothættar byggðir  
Samstarf um eflingu sjávarútvegs

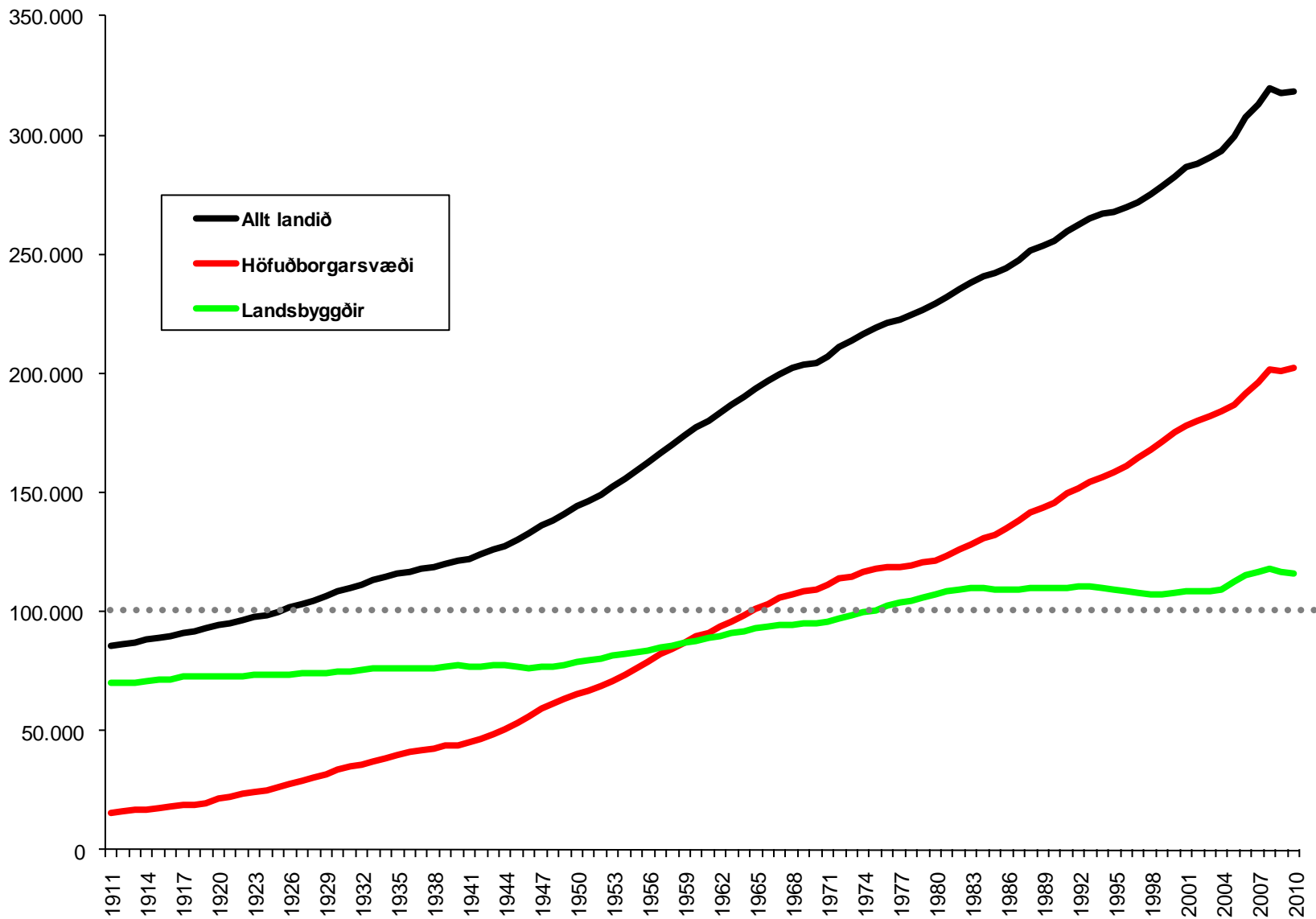
# **Heildstæð byggðastefna 2014–2017?**

- 1. Samþætting áætlana, þ.m.t. sóknaráætlana landshluta**
- 2. Byggðastefna í grunngerð**
- 3. Byggðastefna í atvinnumálum**
- 4. Byggðastefna í opinberri þjónustu**
- 5. Sérækar aðgerðir**

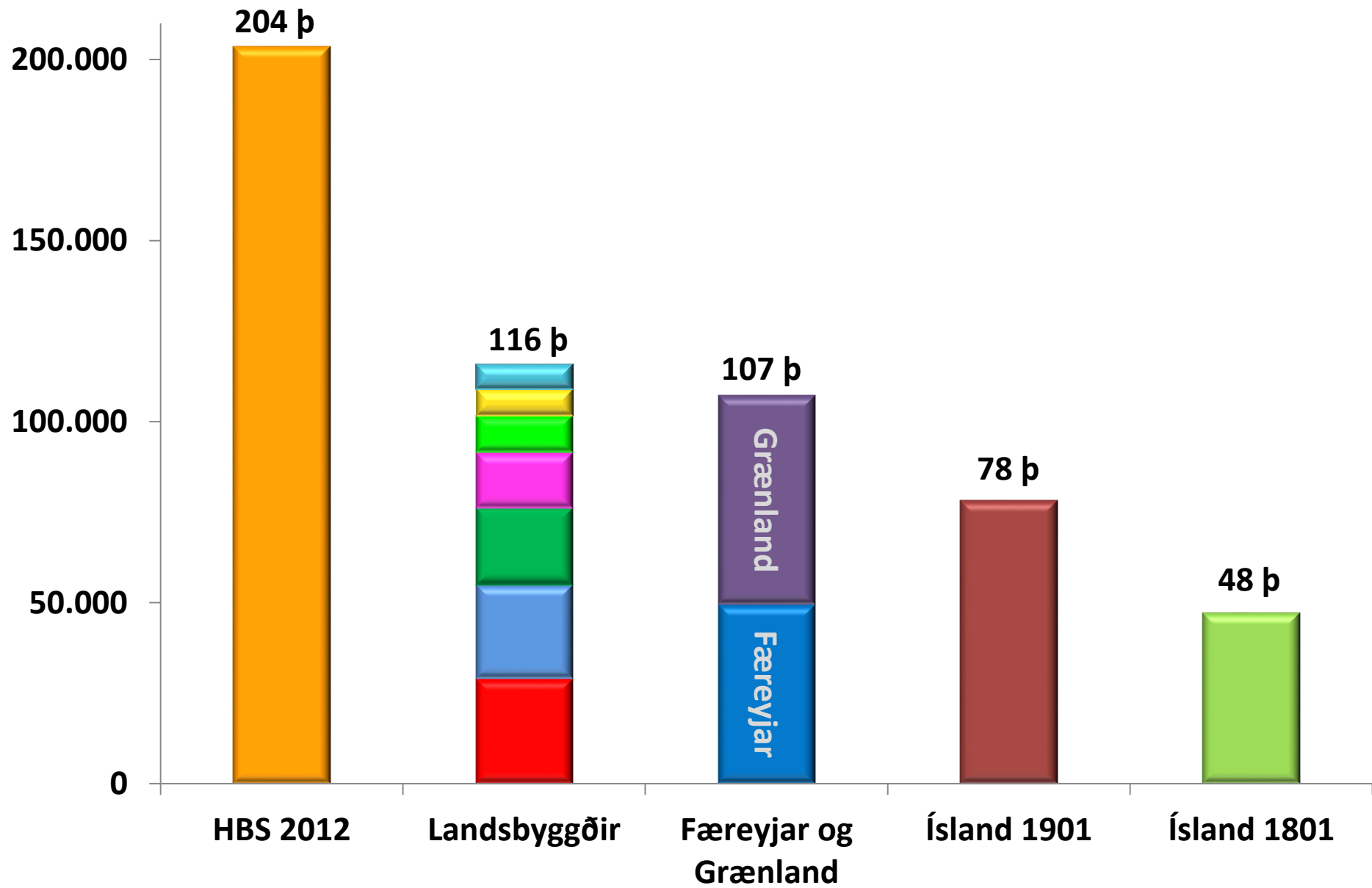


**Háskólinn á Akureyri**

# Mannfjöldi á Íslandi 1911–2010



Heimild: Hagstofa Íslands, 2011



# VAXTARSVÆÐI LANDSINS: 92% ÞJÓÐARINNAR

210 kílómetrar  
31 þúsund  
Sl. 10 ár: 4%

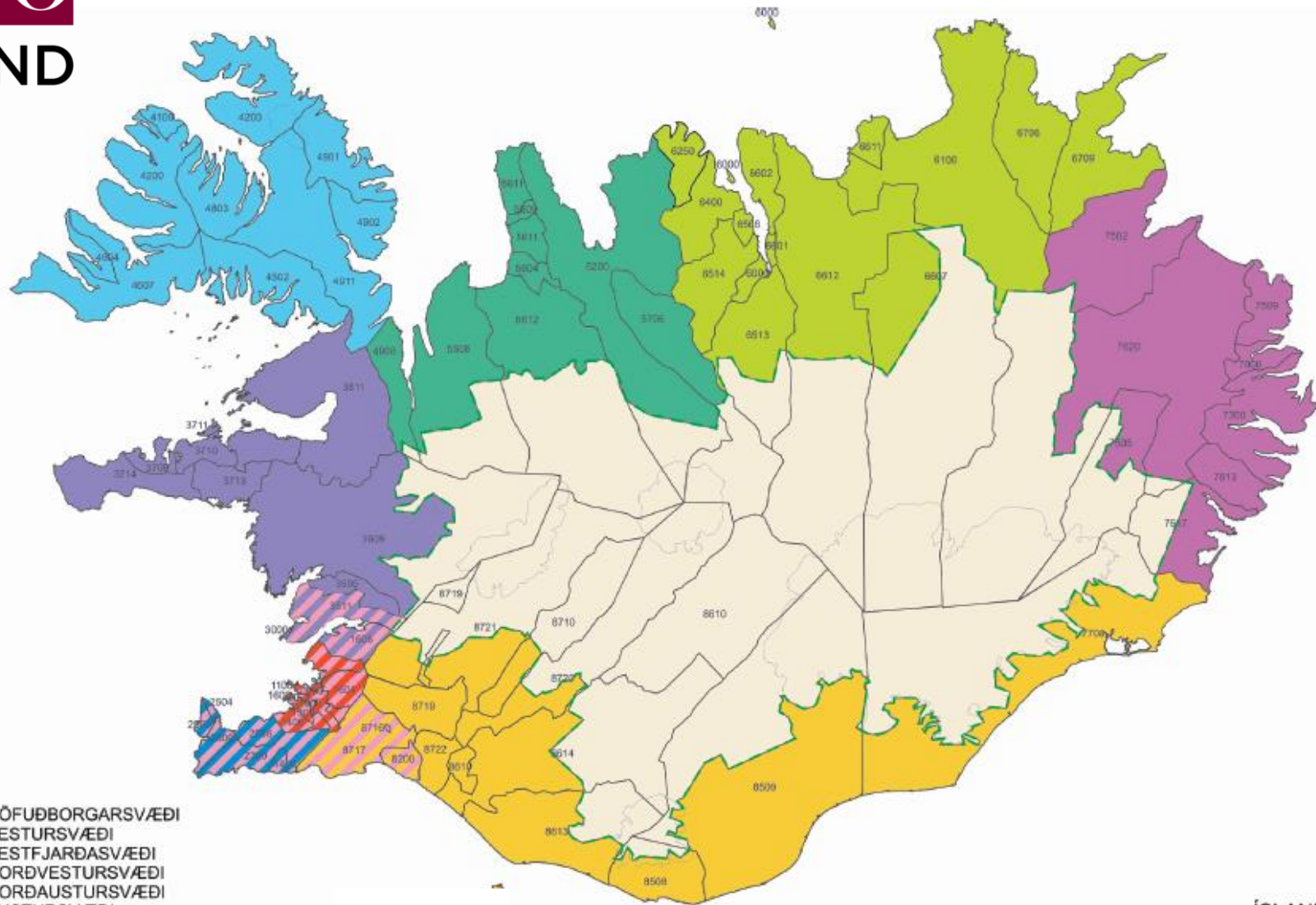
180 km.  
10 þúsund  
Sl. 10 ár: 8%

200 kílómetrar  
253 þúsund  
Sl. 10 ár: 17%



# 2020

## ÍSLAND



- HÖFUÐBORGARSVÆÐI
- VESTURSVÆÐI
- VESTFJARÐARSVÆÐI
- NORDVESTURSVÆÐI
- NORÐAUSTURSVÆÐI
- AUSTURSVÆÐI
- SUÐURSVÆÐI
- SUÐURNES
- SUÐVESTURSVÆÐI
- MIDHÁLENDISHLUTI SVEITARFÉLAGA

ÍSLAND  
SVÆÐI SÓKNARÁETLUNAR

0 25 50 75 100 km

# Sjö svæði með 10 þúsund íbúa eða fleiri

11 þúsund

6 vinnu-  
sóknar-  
svæði

36 þ  
2 sv

12 þúsund  
7 vinnusóknarsvæði

10 þúsund  
6 vinnusv

47 þúsund

204 þ

3 vinnusv

11 þúsund  
6 vinnusóknarsvæði

## Skýringar

- ÞÉTTBÝLISSTADUR
- REYKJAVÍK
- MÖRK VINNUSÓKNAR-SVÆÐIS
- MIDSTÖÐ VINNUSÓKNA SVÆÐIS MEÐ ÚTLINU Í SAMANLIT OG MIÐJA HRINGS
- MÖRK LANDSHLUTA-SAMTAKA SVEITAR-FÉLAGA
- MÖRK "HVÍTÁ-HVÍTÁ" SVÆÐIS ÍSLAND 2020
- LAND SVEITARFÉLAGA INNAN MARKA SVÆÐIS-SKIPULAGS MIÐHÁ-LENDISINS OG FRÍDLAND Á HORNSTRÖNDUM
- GRUNNNET VEGA

ÍSLAND  
RSVÆÐI  
DA 2011

egin 2008 og 2011,  
lands og Vegagerðin

10.11/ÁR

# Grunnnet

## Samgöngur

- Innan núverandi atvinnu- og þjónustusvæða
- Stækkun og tenging atvinnu- og þjónustusvæða
- Endurgreiðsla skatta á flutningskostnað

## Orka og gagnaflutningar

- Uppbygging öflugs gagnanets
- Styrking raforkukerfis, gæði og öryggi
- Jöfnun raforku- og húshitunarkostnaðar